

## Panoramske mape i GPS podaci

Novo za pješaćenje i bicikizam: 10 panoramskih mapa i GPS podaci

Nevjerovatna raznovrsnost crnogorskih planina inspiriše svakog posjetioca. Naći ćete prirodu u svom prvobitnom izdanju, sa bezbroj „glavica“ koje zahvataju prostrano i široko otvoreno nebo.

U sredozemlju jednostavno nema planinskog pejzaža koji se može uporediti sa Crnom Gorom, koja je sada takođe pristupačna i šetačima i biciklistima.

Utiscima i informacijama koje se nalaze u 10 mapa koje su nove i upadljive se može pristupiti jednim klikom na "mišu".

Ovdje možete preuzeti panoramske mape po Vašem izboru i posmatrati divne pejzaže iz 10 različitih uglova i to iz odgovarajuće blizine. One pored utisaka obuhvataju korisne informacije poput lokacija planinskih koliba ili gdje biciklisti mogu da nađu „stanice“ za popravke. Ove mape takođe prikazuju i vrhunske staze. Za pješaćenje ćete naći jednu panoramu do crnogorskog obalnog transverzala „PPT“ i još četiri uz transverzal za pješaćenje po crnogorskim planinama „CT1“.

Ukoliko planirate da se provozate jednom od staza u potpunosti i želite da primite cjelokupne GPS podatke, molimo Vas da pošaljete e-mail na adresu [info@montenegro.travel](mailto:info@montenegro.travel).





Želimo da Vas bolje upoznamo kako bi poboljšali naše usluge prema Vama. Molimo Vas da u Vašem mejlu navedete koja Vas biciklistička staza zanima, kada planirate da putujete, da li planirate da vozite biciklo u grupi i odakle ste? I: Uzmite u obzir ovu jedinstvenu knjigu koja prikazuje puteve – „suština periferije“ – „Biciklizam kroz divlju prirodu Crne Gore“ je dostupna u online knjižarama i „Bar kod“ prodavnicama u Crnoj Gori.







Više informacija: [www.mapsolutions.de/MTB-book](http://www.mapsolutions.de/MTB-book)

Spremamo naša sljedeća izdanja za šetače i bicikliste. Sigurni smo da bi biciklističko ili pješaćko putovanje po Crnoj Gori bilo nezaboravno zbog više razloga. Jedan od tih razloga je činjenica da su staze, mape i priručnici urađeni uz velike doprinose od strane biciklista i šetača koji su namijenjeni biciklistima i šetačima.

Dobro došli u „Divlju ljepotu“!

Više o Biciklizmu možete pročitati [ovdje](#).

-  [biking boka kotorska](#)
-  [biking durmitor](#)
-  [biking prokletije](#)
-  [biking sinjajevina](#)
-  [biking skadar coast](#)
-  [hiking skadar coast](#)
-  [hiking komovi](#)
-  [hiking bjelasica](#)
-  [hiking sinjajevina](#)

-  [hiking durmitor](#)
-  [top trail 1 gpx](#)
-  [top trail 2 gpx](#)
-  [top trail 3 gpx](#)
-  [top trail 4 gpx](#)
-  [top trail 5 gpx](#)